




VEŠKERÉ ROZMĚRY NUTNO OVĚRIT NA STAVBĚ DLE SKUTEČNOSTI.
PŘED ZAPOČETÍM VÝKOPOVÝCH PRACÍ INVESTOR STAVBY SPOLU S DODAVATELEM STAVBY ZAJISTI VYTÝČENÍ
VŠECH INŽENÝRSKÝCH SÍTÍ. ODSTUPY A KŘÍŽENÍ SÍTÍ TECHNICKÉHO VYBAVENÍ BUDE PROVEDENO V SOULADU S
ČSN 73 6005.

JEDNÁ SE O ZJEDNODUŠENOU PROJEKTOVOU DOKUMENTACI UDRŽOVACÍCH PRACÍ.

Souřadnicový systém : JTSK
Výškový systém : Bpv



OBJEDNATEL :			Statutární město Třinec Jablunkovská č.p. 160 739 61 Třinec		
VEDOUcí PROJEKTANT	ING. RADIM LAZECKÝ				
ZODP. PROJEKTANT	ING. ONDŘEJ FABIÁN				
VYPRACOVAL	ING. RADIM LAZECKÝ				
KONTROLOVAL	ING. RADIM LAZECKÝ				
KRAJ : MORAVSKOSLEZSKÝ		KATASTRÁLNÍ ÚZEMÍ: Třinec [770892]		KANIA, a.s. Spalovna 80/9, 702 00 Ostrava - Přívoz tel : 596 243 487 e-mail : info@kania-ostrava.cz	
NÁZEV AKCE :		STUPĚN	DPS		
		DATUM	07/2024		
		FORMÁT/POČET STR.	05x44		
		MĚŘITKO	1:250		
NÁZEV PŘÍLOHY :		ARCHIVNÍ ČÍSLO		Č. PŘÍLOHY :	
		Č. ZAK.	23022		
		SOUBOR	DWG		
SITUACE V KATASTRÁLNÍ MAPĚ		ČÍSLO SOUPRAVY		23022-DPS-105	